

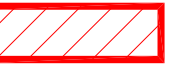
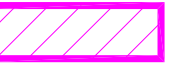
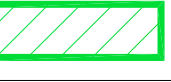
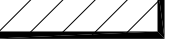
COMMUNE DE CREMEAUX
Département de la LOIRE

SCHEMA DIRECTEUR
D'ASSAINISSEMENT
ET EAUX PLUVIALES




Planche SUD

C²EA		222-204 boulevard Gustave Roussin 42000 CLERMONT-FERRAND Téléphone : 04 73 19 02 75 Site Internet : www.c2ea.com info@c2ea.com	
		CARTE DE ZONAGE DES EAUX PLUVIALES	
INDICE	DATE	OBSERVATIONS	
1	JAN. 2014	Elaboration du plan	
2	FEV. 2025	Modification du plan	
3			
4			
5			

N° AFFAIRE	NOM du RCHER	ECHELLE
2021 - 19	ASS_CremeauxCC44.dwg	1/5000
DRESSE PAR	VERIFIE PAR	CHARGE D'AFFAIRE
Paul BONNETTE	Maytom PICHON	Joselle VION
Paul BONNETTE	Maytom PICHON	Joselle VION

LEGENDE	
PREROGATIVES DU SAGE LOIRE EN RHONE ALPES Pluie décennale, Débit de fuite : 10 l/s/ha	
Habitations existantes : - Conservation de l'évacuation en place (si branchement conforme)	
Nouvelles habitations (surface imperméable ≥ 300 m2): - Orientation prioritaire : Ouvrage de stockage avant infiltration à la parcelle - Réalisation d'une étude de sol pour faisabilité. - Autre orientation : Ouvrage de stockage avant raccordement prioritairement au milieu naturel (ruisseau, fossé, rase ...), puis, s'ils existent, au réseau d'eaux pluviales et en dernier lieu au réseau unitaire (raccordement par le domaine public à la charge du demandeur).	
Nouvelles habitations (surface imperméable < 300 m2) : - Orientation prioritaire : Ouvrage de stockage avant infiltration à la parcelle - Réalisation d'une étude de sol pour faisabilité. - Autre orientation : Raccordement sans stockage prioritairement au milieu naturel (ruisseau, fossé, rase ...), puis, s'ils existent, au réseau d'eaux pluviales et en dernier lieu au réseau unitaire (raccordement par le domaine public à la charge du demandeur).	
Habitations et entreprises existantes : - Conservation de l'évacuation en place (si branchement conforme)	
Nouvelles habitations et nouvelles entreprises (surface imperméable ≥ 300 m2) : - Orientation prioritaire : Ouvrage de stockage avant infiltration à la parcelle - Réalisation d'une étude de sol pour faisabilité. - Autre orientation : Ouvrage de stockage avant raccordement prioritairement au milieu naturel puis au réseau d'eaux pluviales et en dernier lieu au réseau unitaire.	
Nouvelles habitations et nouvelles entreprises (surface imperméable < 300 m2) : - Orientation prioritaire : Ouvrage de stockage avant infiltration à la parcelle - Réalisation d'une étude de sol pour faisabilité. - Autre orientation : Raccordement direct prioritairement au milieu naturel puis au réseau d'eaux pluviales et en dernier lieu au réseau unitaire.	
Zones C et Co	
	
	
	- Cuve existante de rétention des eaux pluviales
	- Création d'un réseau séparatif

Légende réseaux

-  Réseau unitaire (UN)
-  Réseau d'eaux pluviales (EP)
-  Fossés